

**INDIVIDUAZIONE SCHEDE E GRADI DI PROTEZIONE**

**ADEGUATA A:**  
 Variante secondo stralcio dei Centri Storici e delle Corti Rurali adottata con DCC 197/2003 e approvata con DGRV 3241/2007

progettista  
 dott. arch. **Marco Zandonà**


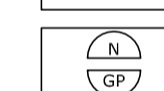



collaboratori  
 dott. arch. **Maria Elisabetta Gasparrini**

DATA ottobre 2013  
 SCALA 1:500

SINDACO \_\_\_\_\_ SEGRETARIO \_\_\_\_\_

- 2 - DESERTO
- 4 - GUSPERINO
- 6 - MEZZO MONTE
- 7 - SPAGNOLI
- 8 - MODESTI
- 10 - MONTE DEI PIGNI
- 14 - CA' NOVA
- 15 - SQUARZEGO
- 20 - CONTARINI
- 21 - MONTE CURTO

**LEGENDA**

-  Identificazione scheda edificio
-  numero riferimento scheda B
-  grado di protezione
-  ambito Corti Rurali (art. 10 L.R. 24/85)
-  confine comunale

